



Häme by cycle

Gravel & Bikepacking Routes

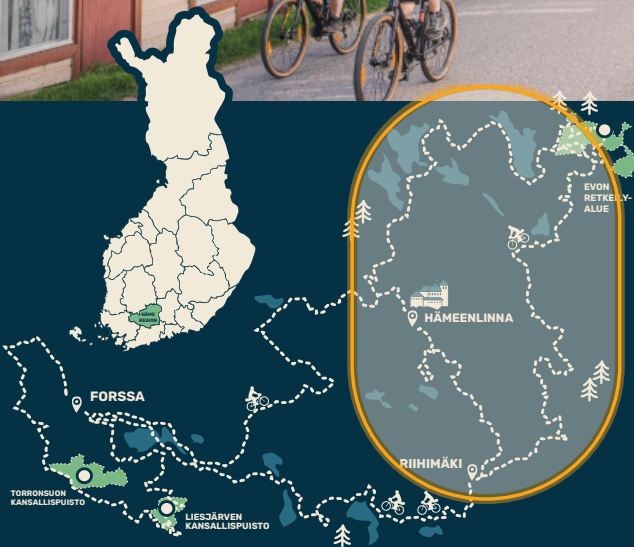
TAPION SORATAIVAL

BIKEPACKING-SEIKKAILU KANTA-HÄMEEN METSIEN JA KULTTUURIMAISEMIIEN HALKI

Tapio – muinaissuomalainen metsänhaltija johdattaa 265 km mittaisen soratieseikkailuun, jossa maisemat vaihtelevat metsätaipaleista ja peltomaisemista ikimetsien kautta kansallismaisemiin. Luontoelämysten lisäksi matkan varrelta löytyy myös kiinnostavia kulttuurihistoriallisia kohteita, kuten monet keskiaikaiset kirkot sekä Aulangon luonnonsuojelualue hulppeine näkötorneineen.

Reitillä voi majoittua luontokohteissa, hotelleissa tai tunnelmallisissa mökeissä. Luonnonläheiseen yöpymiseen löytyy runsaasti mahdollisuuksia erityisesti Evon retkeilyalueelta, jossa voit yhdistää pyörämatkaasi patikointia tai päiväretken Evon vihreän kullan kierros -reitillä.

Tapion sorataival on helposti saavutettavissa junalla ja halutessasi voit matkustaa junalla myös Hämeenlinnan ja Riihimäen välisen reittiosuuden.



BIKEPACKING ADVENTURE THROUGH HÄME FORESTS AND CULTURAL LANDSCAPES

Hulder – a seductive forest creature familiar from the Scandinavian folklore – leads you on a 265 km gravel adventure through ever-changing landscapes, from forest trails and open fields to ancient woodlands and iconic national sceneries.

In addition to unforgettable nature experiences, the route offers fascinating cultural and historical sites, such as several medieval churches and the impressive observation tower in the Aulanko Nature Reserve.

Accommodation options along the route range from nature-based stays to hotels and cozy cottages. For those seeking a deeper connection with the outdoors, the Evo Hiking Area offers plenty of opportunities for overnight stays in the wild. You can also combine your cycling trip with hiking or a day trip along the 35 km Evo Green Gold Gravel Loop.


Hulder's Journey is easily accessible by train, and if you wish, you can also travel by train along the Hämeenlinna–Riihimäki section of the route.

KOHOKOHDAT

- Kuvauksellisen kaunis Vanajaveden rantareitti ja veden pinnasta heijastuva Hämeen linna.
- Aulangon historiallisesti merkittävä luonnonsuojelualue ja näkötorni
- Turenjin ja Riihimäen väliset Salpausselän maisemat
- Useita näkemisen arvoisia kirkkoja – Hausjärven suuri puukirkko, Lammin keskiaikainen harmaakivikirkko, Hauhon keskiaikainen paanukattainen harmaakivikirkko.
- Mallinkaistenjärven laavut tarjoavat mahdollisuuden taukoiluun ja yöpymiseen erämaisen luonnon keskellä.
- Mahdollisuus bongata majavia luonnossa Evon retkeilyalueella.
- Hiljaisia hiekkateitä ja luonnonrauhaa.
- Mommilanjärven kyläpuodin idyllinen maalaishenkinen kesäkahvila

HIGHLIGHTS

- The picturesque Vanajavesi lakeside route and the reflection of Häme Castle on the water.
- The historically significant Aulanko Nature Reserve and its scenic observation tower.
- The Salpausselkä landscapes between Turenki and Riihimäki.
- Several must-see churches – the large wooden church of Hausjärvi, the medieval grey stone church of Lammi, and the shingle-roofed medieval stone church of Hauho.
- The lean-to shelters by Lake Mallinkaistenjärvi offer a perfect spot for a break or an overnight stay in the heart of wilderness.
- A chance to spot beavers in the wild at the Evo Hiking Area.
- Peaceful gravel roads and the peace and silence of nature.
- The idyllic countryside summer café at the Mommilanjärvi village shop.



Pituus /
Length

265 km



Kesto /
Duration

3-5 päivää

TUTUSTU REITTIIN
hamebycycle.fi



LAB University of
Applied Sciences

Euroopan unionin
osarahoittama






Hämeen
YHTEISKÄYTTÖMUSEO

WWW.HAMEBYCYCLE.FI

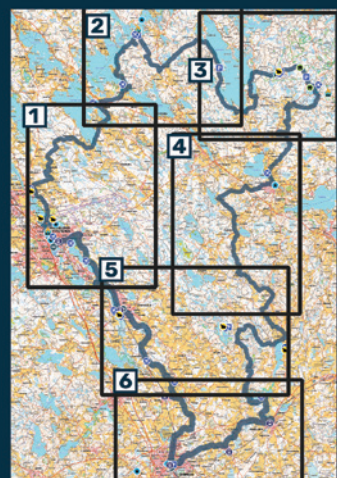
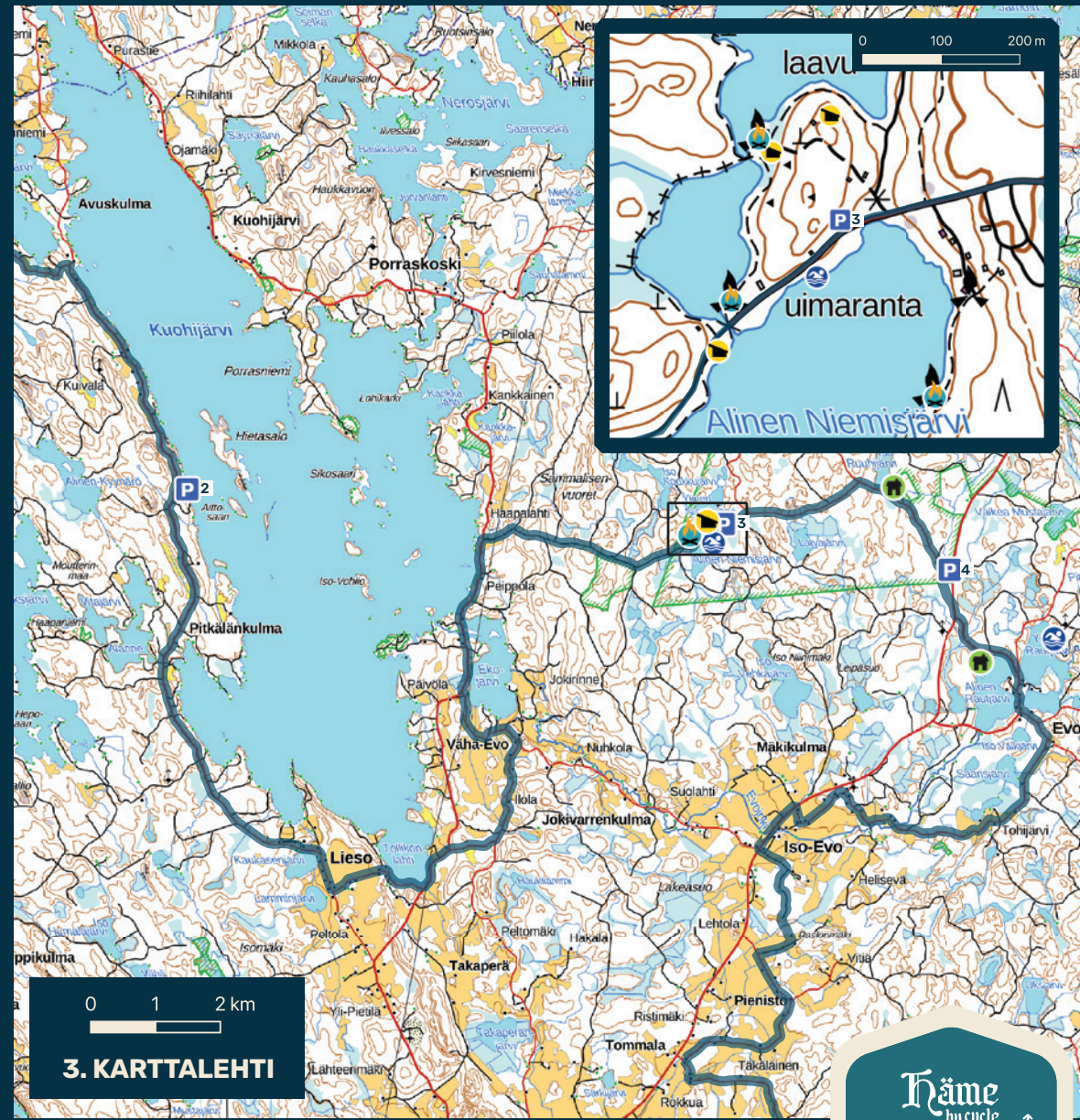
0 1 2 km

1 : 85 000

1. KARTTALEHTI

-  **Laavu /**
Lean-to shelter
-  **Nähtävyys /**
Sight
-  **Uimapaikka /**
Beach
-  **Rautatieasema /**
Train station
-  **Bussipysäkki /**
Buss stop





Häme by cycle

Gravel & Bikepacking Routes

- P** **Parkkipaikka / Parking lot**
1. Laivarannantie, Hämeenlinna
 2. Pitkäläntie 659, Hämeenlinna
 3. Niemisjärventie 281, Hämeenlinna
 4. Ruuhijärventie 3, Hämeenlinna

- Uimapaikka / Beach**
- Laavu / Lean-to shelter**

- Nuotiopaikka / Campfire**
- Rautatieasema / Train station**

- Vuokratupa / Rental hut**
- Nähtävyys / Sight**



0 1 2 km

1:85 000

4. KARTTALEHTI



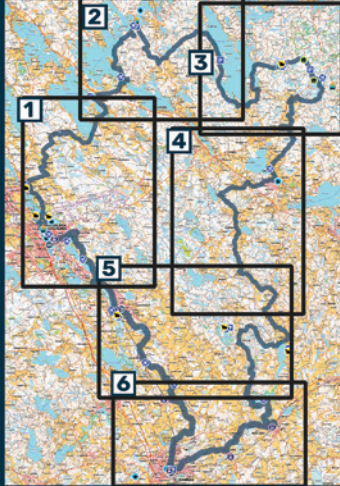
Uimapaikka/
Beach



Nähtävyys/
Sight



Nuotiopaikka /
Campfire



Häme
by cycle

Gravel &
Bikepacking
Routes

Häme
by cycle



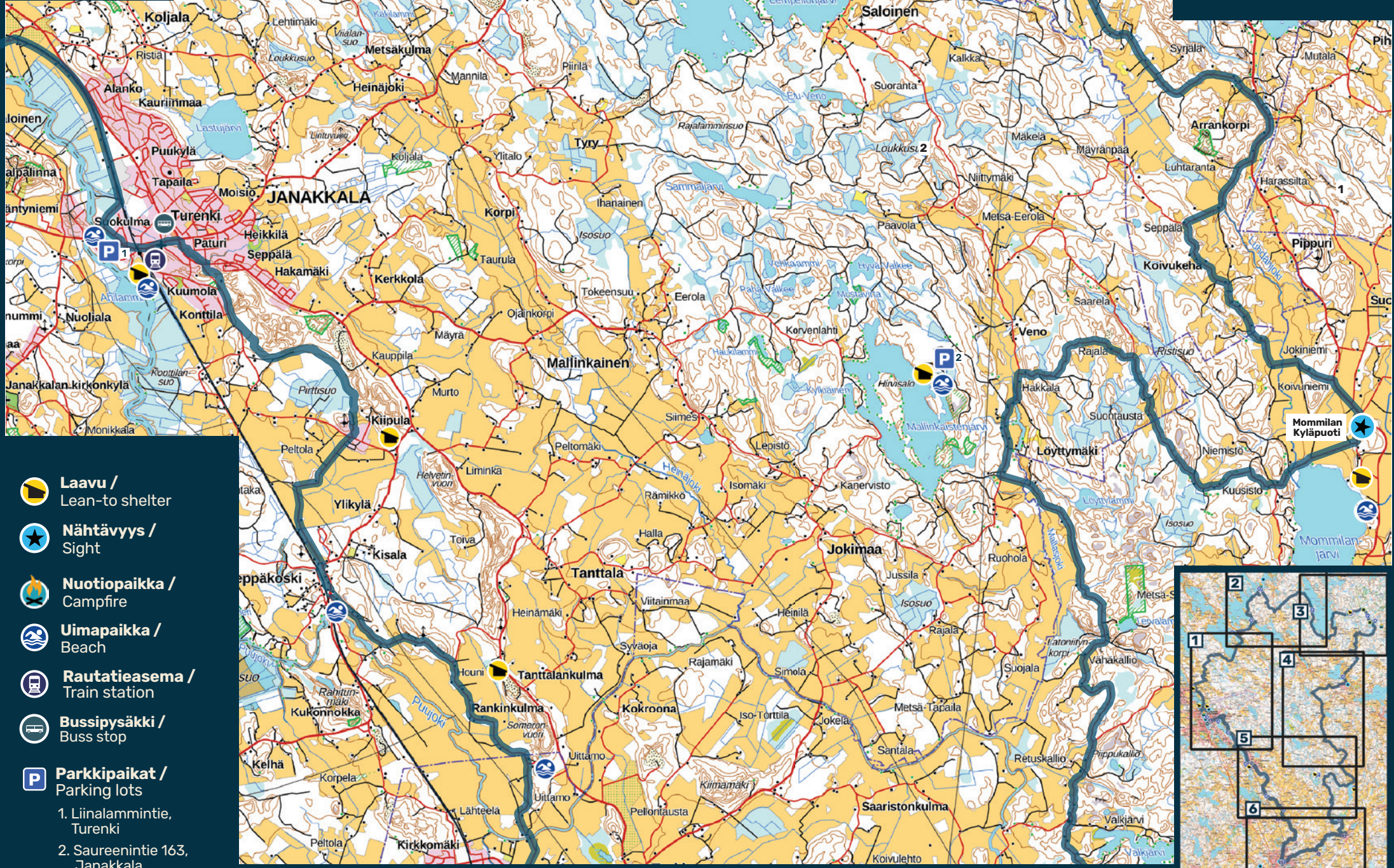
HULDER'S JOURNEY
Gravel Loop










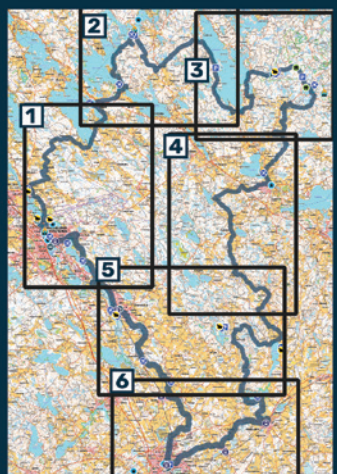
0 1 2 km

5. KARTTALEHTI

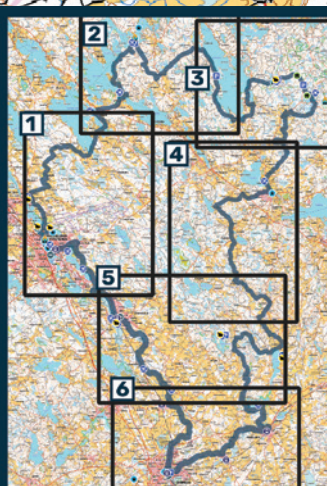
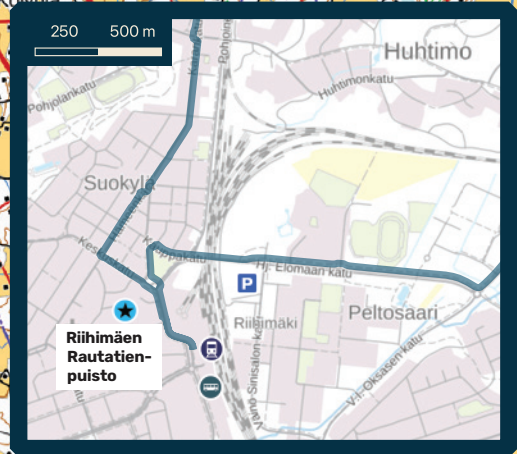
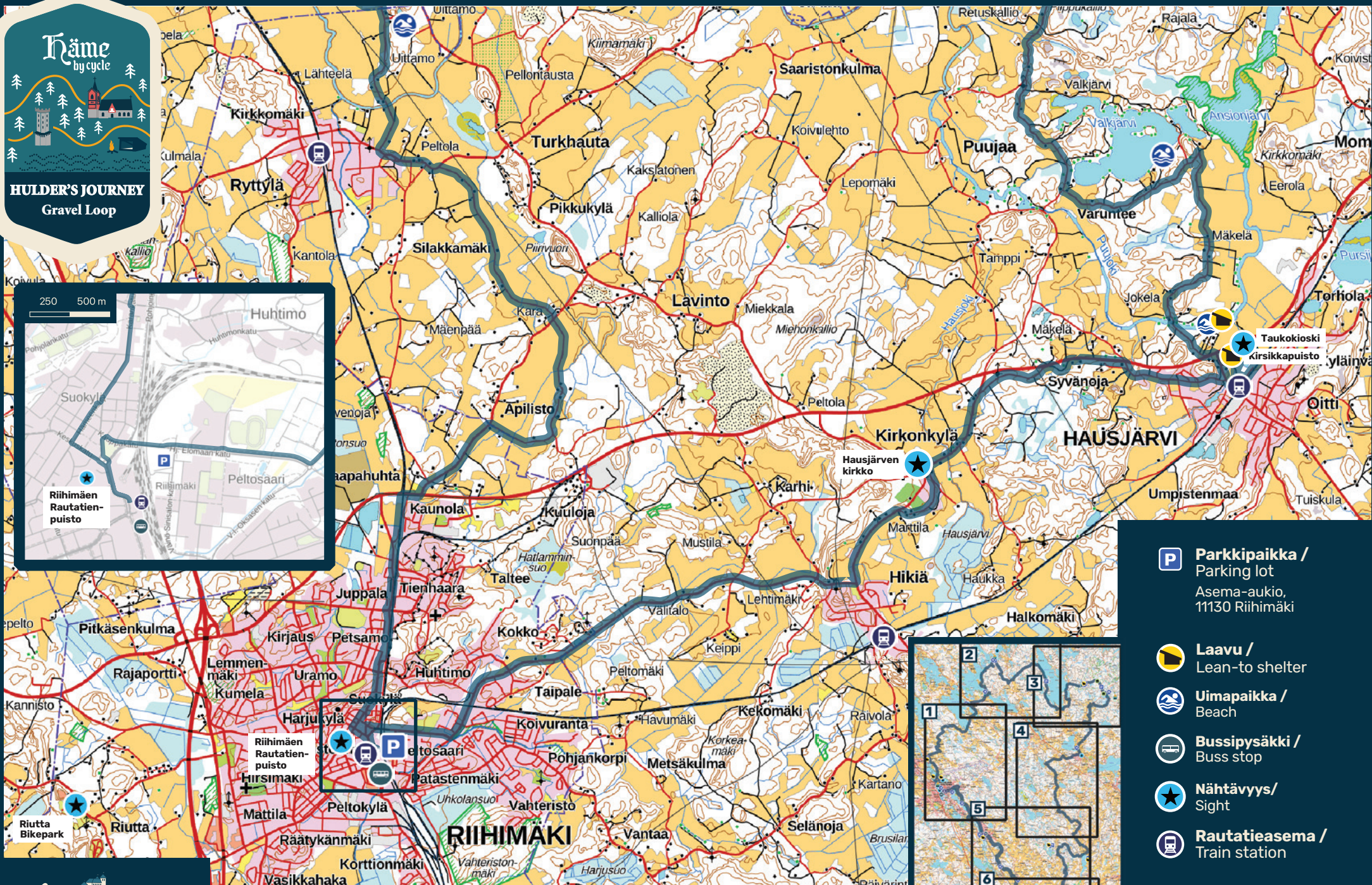

1 : 85 000









-  **Laavu /**
Lean-to shelter
 -  **Nähtävyys /**
Sight
 -  **Nuotiopaikka /**
Campfire
 -  **Uimapaikka /**
Beach
 -  **Rautatieasema /**
Train station
 -  **Bussipysäkki /**
Buss stop
 -  **Parkkipaikat /**
Parking lots
1. Ljinalammintie, Turenki
 2. Saureenintie 163, Janakkala



Tausta-aineisto: Maanmittauslaitos (2024) Maastokartta.[Karta]. Haettu osoitteesta <https://www.paikkatietoikkuna.fi>



-  **Parkkipaikka / Parking lot**
Asema-aukio, 11130 Riihimäki
-  **Laavu / Lean-to shelter**
-  **Uimapaikka / Beach**
-  **Bussipysäkki / Buss stop**
-  **Nähtävyyks / Sight**
-  **Rautatieasema / Train station**



Häme by cycle
Gravel & Bikepacking Routes

 Nousumetriit / Climbing **2171 m**
 Polkua / Single track **2,45 %**
 Haastavuus / Difficulty (1-5) **2-3**
 Päällystämätön / Unpaved **68 %**