



Gravel & Bikepacking Routes

# IDÄNKÄVIJÄN REITTI

## LUONTOKOhteita ja Kulttuurihistoriaa Kolme kaupunkia yhdistävällä seikkailureitillä

Idäнкävijän reitti on 260 kilometrin ja 3–5 päivän hiekkatievoittoinen ympyräreitti, joka kuljettaa pyöräilijän viikinkien idän kaupparetkien jäljillä Forssaan, Hämeenlinnaan ja Riihimäelle. Reitti kulkee läpi Kanta-Hämeen kulttuurihistoriallisten maisemien, harjujen, järvien ja kylätaajamien Hämeen järviylängön alueella.

Se yhdistää kaupunkien palvelut, erämaatunnelmat, kulttuurikohteet ja monipuoliset majoitusmahdollisuudet yhtenäiseksi pyöräretkeksi, joka soveltuu erityisesti gravel- tai retkipyörillä kulkeville seikkailijoille. Reitin varrelta löytyvät retkeilyrakenteet tarjoavat erinomaiset mahdollisuudet taukoiluun tai yöpymiseen luonnossa.



## Nature Destinations and Cultural History Along an Adventure Route Connecting Three Cities

East Strider's Trail is a 260-kilometer circular gravel route, designed for a 3–5 day adventure. It follows in the footsteps of Viking trade journeys to the east, guiding cyclists through Forssa, Hämeenlinna, and Riihimäki. The route winds through the cultural and historical landscapes of Kanta-Häme, passing ridges, lakes, and village centers in the Häme Lake Uplands region.

It connects urban services, wilderness experiences, cultural attractions, and diverse accommodation options into a unified cycling journey—perfect for adventurers traveling with gravel or touring bikes. Along the way, well-maintained hiking infrastructure offers excellent opportunities for nature breaks or overnight stays under the stars.

### KOHOKOHdat

- Kantahämäläistä soratietä parhaimmillaan; rauhallista, vaihtelevaa ja hyvin hoidettua.
- Saaren kansanpuisto, Komion luonnonsuojelualue ja Pääjärven virkistysalue
- Tutustu historialliseen Hämeen Härkätien tarinaan metsittyneellä Rauniotiellä
- Ahveniston ja Turengin Salpausselän jylhät metsämaisemat
- Lukuisat kesäkahvilat ja museot tarjoavat hyviä mahdollisuuksia ansaittuun taukoon kesken pyöräilypäivän
- Lopen alueen lukemattomat kirkasvetiset pienet järvet ja erämaiset alueet sekä retkeilyrakenteet, jotka mahdollistavat taukoiluun tai yöpymisen luonnossa
- Kaupunkien kulttuuri- ja museokohteet

### HIGHLIGHTS

- The best gravel roads of Kanta-Häme – peaceful, varied, and well-maintained
- Saari Folk Park, Komio Nature Reserve, and Pääjärvi Recreation Area offer scenic natural highlights
- Discover the story of the historic Hämeen Härkätie (The Ox Road of Häme) along the forested Rauniotie trail.
- Majestic forest landscapes of Ahvenisto and Turenki
- Numerous summer cafés and museums provide perfect opportunities for a well-deserved break during your cycling day.
- The Loppi region's countless clear-water lakes, wilderness areas, and hiking infrastructure allow for relaxing breaks or overnight stays in nature.
- Urban cultural and museum attractions add variety to your cycling experience



EAST STRIDER'S TRAIL Gravel Loop



Pituus / Length **263 km**



Kesto / Duration **3–5 päivää**

TUTUSTU REITTIIN  
hamebycycle.fi



WWW.HAMEBYCYCLE.FI

**P** **Parkkipaikat / Parking lots**

1. Pysäköinti Riihimäki  
11130 Riihimäki
2. Pilpalantien pysäköinti  
Luutasuontie 1, Loppi

**Laavu /**  
Lean-to shelter

**Uimapaikka /**  
Beach


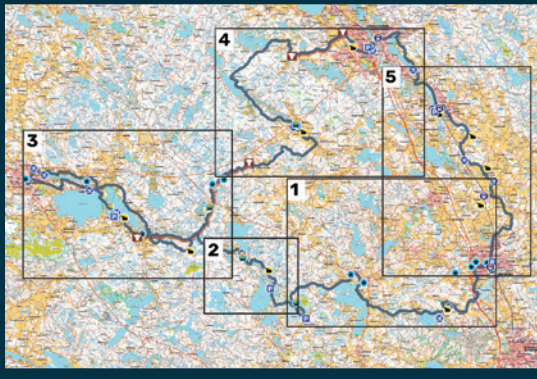
**Bussipysäkki /**  
Bus stop

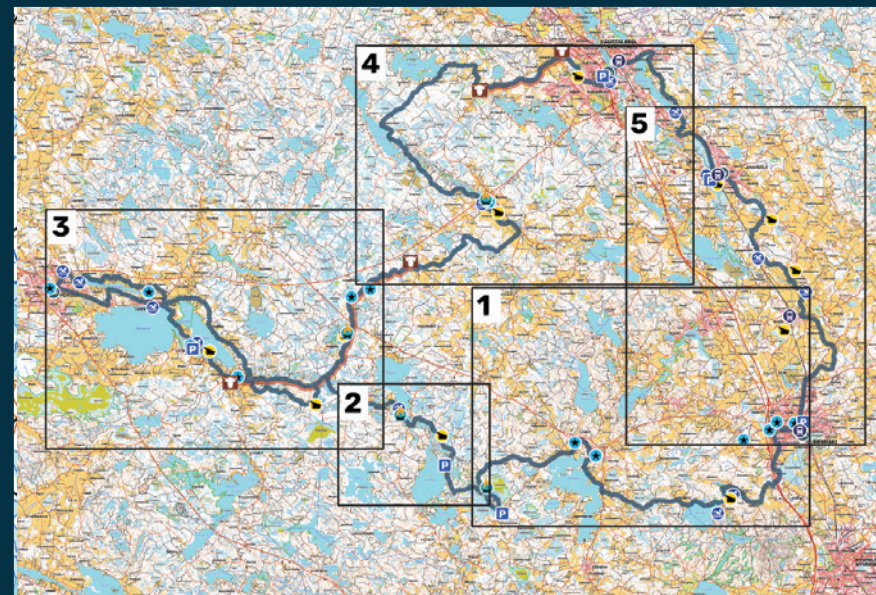
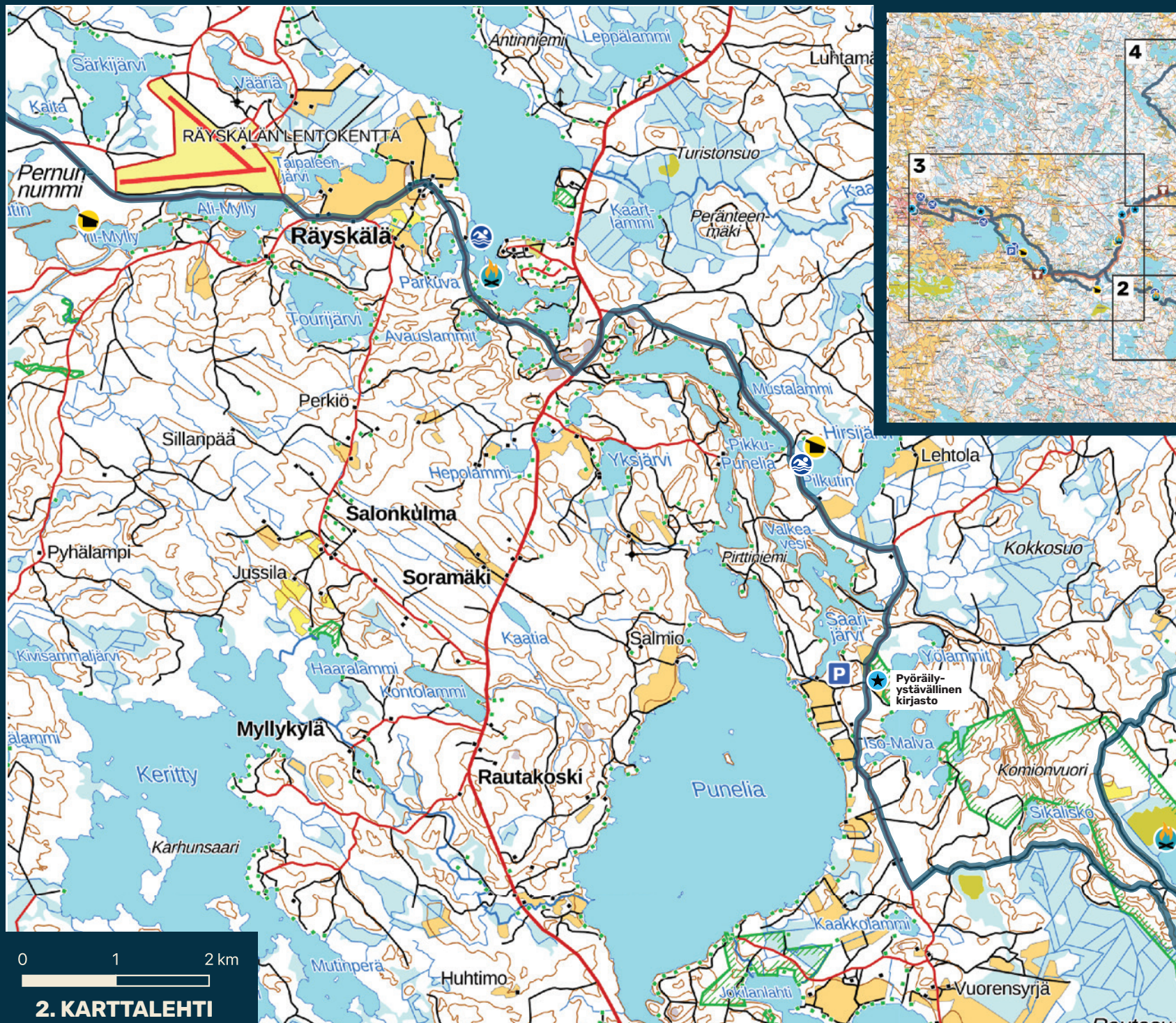
**Nähtävyys /**  
Sight






**Rautatieasema /**  
Railway station

**Häme**  
by cycle  
Gravel &  
Bikepacking  
Routes

**1. KARTTALEHTI**

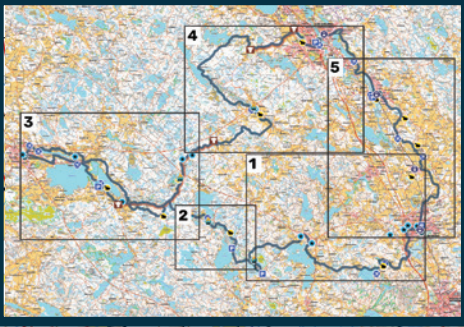




-  **Nähtävyys /**  
Sight
  -  **Laavu /**  
Lean-to shelter
  -  **Nuotiopaikka /**  
Campfire site
  -  **Uimapaikka /**  
Beach
  -  **Parkkipaikka /**  
Parking lot
- Kalamajantie 912,  
12750 Loppi

0 1 2 km

**2. KARTTALEHTI**



Gravel & Bikepacking Routes



Laavu / Lean-to shelter



Uimapaikka / Beach



Nähtävyyks / Sight



Nuotiopaikka / Campfire site



Hämeen Härkätie

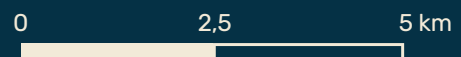
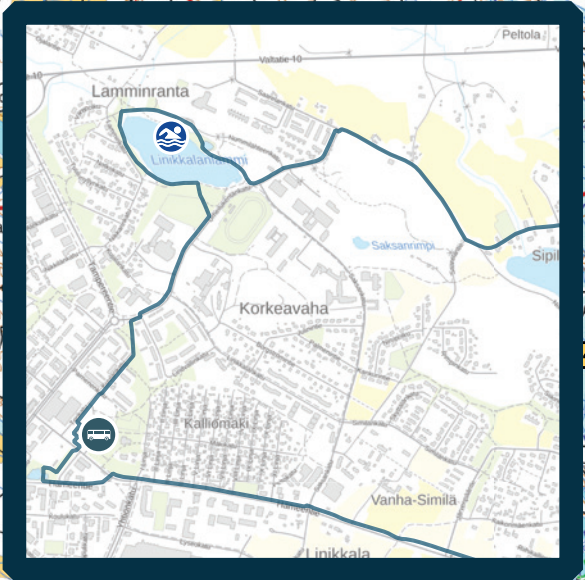
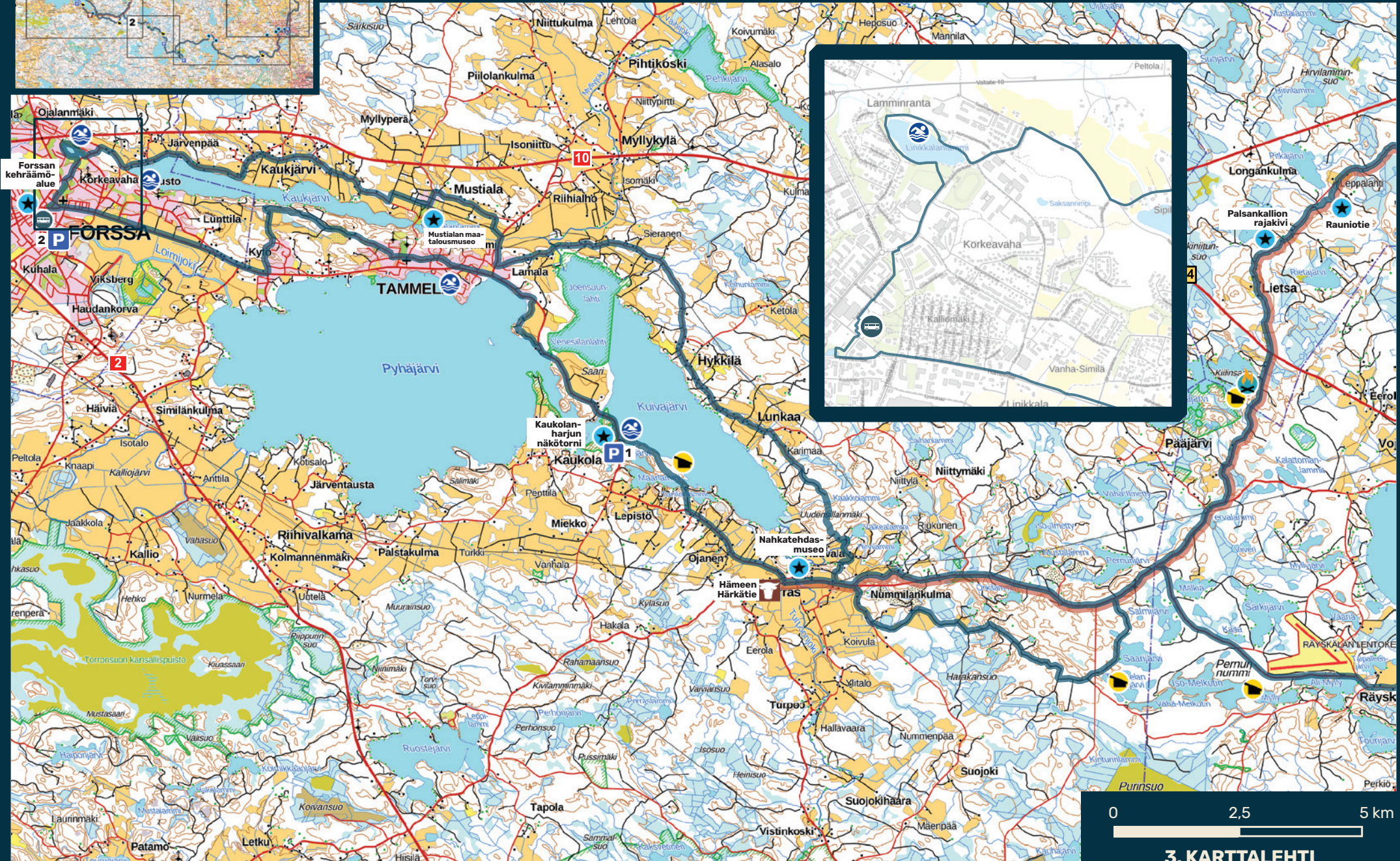


Rautatieasema / Railway station



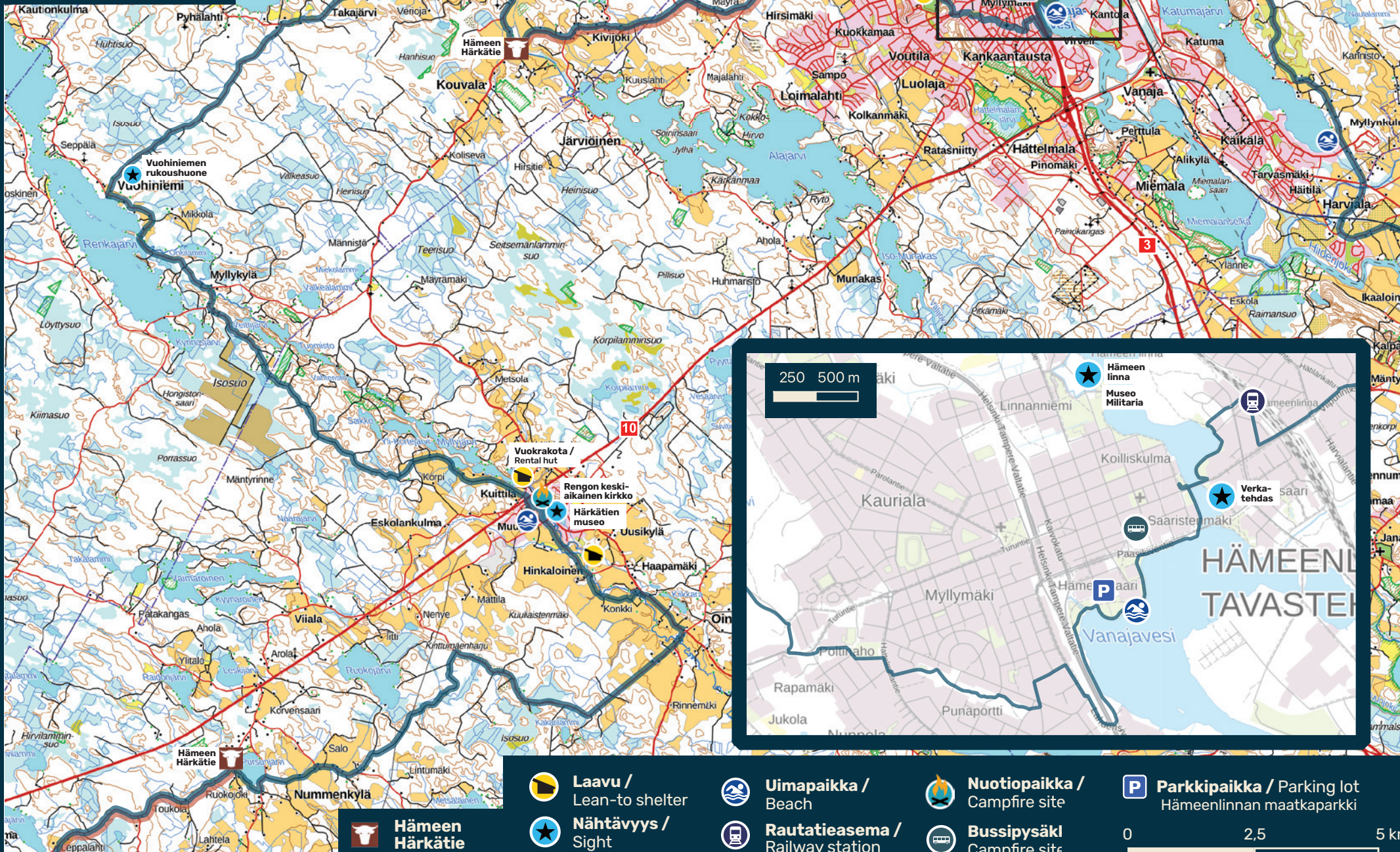
Parkkipaikka / Parking lot

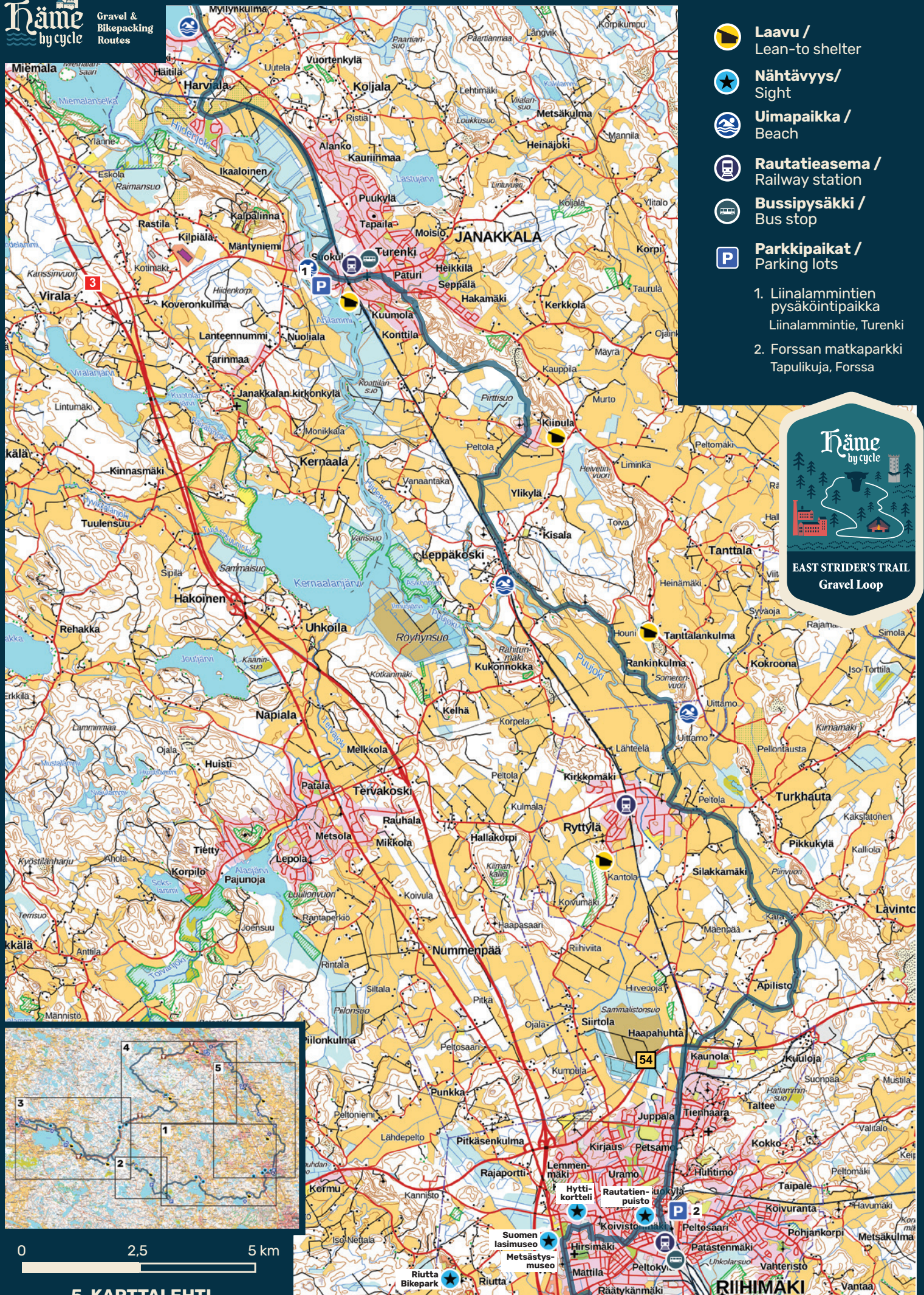
1. Saaren kansanpuiston pysäköinti Portaantie 472, Tammela
2. Forssan matkaparkki Tapulikuja, Forssa









3. KARTTALEHTI

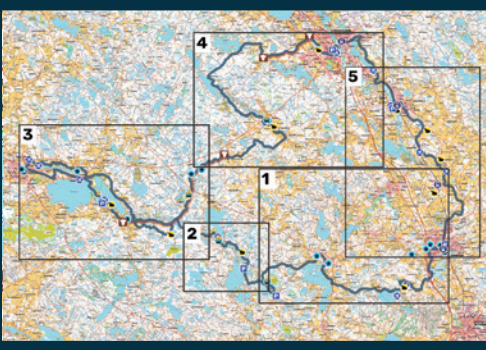
## 4. KARTTALEHTI





-  **Laavu /**  
Lean-to shelter
-  **Nähtävyys /**  
Sight
-  **Uimapaikka /**  
Beach
-  **Rautatieasema /**  
Railway station
-  **Bussipysäkki /**  
Bus stop
-  **Parkkipaikat /**  
Parking lots

1. Liinalammintien pysäköintipaikka  
Liinalammintie, Turenki
2. Forssan matkaparkki  
Tapulikuja, Forssa



0 2,5 5 km

**5. KARTTALEHTI**