

Suomen Geopark-alueet

Geoparkit kertovat tarinaa ainutlaatuisen planeettamme kehityksestä. Muinaiset vuorijonot, trooppiset hiekkarannat, meteoriittikraatterit, kilometrien paksuiset mannerjäätiköt ja valtavat maisemaa muokanneet sulamisvesivirrat ovat väläyksiä jopa 3,5 miljardin vuoden mittaisesta tarinasta, jonka aikana kotimaamme sai nykyiset kasvonsa.

Tervetuloa
**Suomen Geopark-
alueille!**

Welcome to
Finnish Geoparks

Järvet, kalliot, harjut, suot ja metsät sekä toisaalta kylät, kaupungit ja avarat peltomaiset kätkevät sisäänsä merkkejä menneistä mullistuksista ja suurista muutoksista, kokonaisista maailmoista, joita ei enää ole olemassa – paitsi pieninä murusina maankamarassa, niminä kartalla tai tarinoina kansanperinteessä. Geoparkeissa nämä piilotetut tarinat tulevat näkyviksi, tavallinen muuttuu eksoottiseksi ja tuntematon tutuksi.

*Tule ja löydä maisemaan kätkeytyt
tarinat – tervetuloa Geoparkiin!*



Kuvat oikealla
Markku Ala-Korpela / Lauhanvuori-Hämeen kangas Geopark
Geopuistot kestävän matkailun vetovoimatekijöiksi -hanke
Kati Komulainen / Salpausselkä Geopark

Kuvat alla
Henri Luoma / Rokua Geopark
Saimaa Geopark
Saimaa Geopark



MIKÄ ON GEOPARK?

Geopark on yhtenäinen maantieteellinen alue, jolla sijaitsee kansainvälisesti merkittäviä geologisia kohteita. Geoparkit kertovat maapallon tarinaa alueensa geologian, elollisen luonnon sekä maisemien ja kulttuuriperinnön kautta. Alueen luonto- ja kulttuuriarvojen vaaliminen, paikallisten vahvistaminen sekä kestävän kehityksen mukaisen elinkeinotoiminnan edistäminen ovat geoparkien keskeisiä tavoitteita. Geopark-alue voi hakemuksesta saada UNESCO Global Geopark -statuksen.

geoparksfinland.fi



**Rokua
UNESCO Global
Geopark**

**Saimaa
UNESCO Global
Geopark**

**Salpausselkä
UNESCO Global
Geopark**



LAUHANVUORI- HÄMEENKANGAS GEOPARK

Vuoristosta suomaaksi

Lauhanvuori - Hämeenkanngas Geopark sijaitsee Länsi-Suomessa, Satakunnan, Etelä-Pohjanmaan ja Pirkanmaan rajaseuduilla, yhdeksän kunnan alueella. Lauhanvuoren ja Kauhanevan-Pohjankankaan kansallispuistot, Hämeenkanngas, Haapakeidas ja muut upeat kohteet esittelevät Geoparkin ainutlaatuisia geologista tarinaa ja arvokasta luontoa. Muinainen vuoristo on kahden miljardin vuoden aikana muuttunut soiden, metsien, jokilaaksojen ja harjujen rytmittämäksi maisemaksi, jossa viehättävät maalaiskylät, kirkot ja kivisillat edustavat erityistä paikallishistoriaa ja kulttuuria.

Retkeilijöille ja luonnossa liikkujille on monipuolisesti reittejä, jotka vievät mäntykankaalta vuorille ja mystisiin suoerämaihin. Tutustu Geoparkin luonnon ihmeisiin ja pulahda vaikkapa eksoottiseen suolampeen. Two Billion Year Tours -pyöräilyreitistö esittelee koko alueen geologisen historian yhdistäen mielenkiintoisimmat luontokohteet ja kulttuurimaisemat sekä matkailupalvelut. *Koe erämaisten soiden rauha ja mystiikka. Löydä muinaisten geologisten tapahtumien jäljet.*

From ancient mountains to wide peatlands

Lauhanvuori - Hämeenkanngas Geopark is located in western Finland in the border regions of Satakunta, South Ostrobothnia and Pirkanmaa provinces, in the area of nine municipalities. The Lauhanvuori and Kauhaneva - Pohjankangas National Parks, Hämeenkanngas, Haapakeidas and other magnificent sites present Geopark's geological story and unique nature. Over two billion years, the ancient mountains have turned into a rhyming landscape of mires, forests, river valleys and ridges, with picturesque country villages, churches, stone bridges, and old buildings representing special local history and culture.

For hikers, there are a variety of routes from pine forests to mystical bog wilderness. You can get to know the natural wonders of the Geopark up close and take a dip in the exotic ponds. The Two Billion Year Tours cycling route presents the geological history of the entire region, combining the most interesting natural sites and cultural landscapes as well as tourist services. Experience the serenity and mystique of the wild mires and discover the traces of the past geological drama.



geoparksfinland.fi



Global Geopark

ROKUA GEOPARK


Löytöretkellä jääkauden jäljillä

Rokua Geoparkissa pääset tutustumaan ainutlaatuiseen jääkauden muovaamaan ympäristöön. Erilaiset luonnonmuodostumat, monimuotoinen lajisto ja vuosituhansien aikainen kulttuurihistoria muodostavat arvokkaan kokonaisuuden, jota kutsumme jääkauden perinnöksi. Rokua Geopark muodostuu Oulujokilaakson, Rokuan harju- ja dyynialueen sekä Oulujärven maisema-alueista. Lukuisat järvet, syvät jokilaaksot, laajat suoalueet sekä hopeiset jäkäläkankaat tarjoavat monia mahdollisuuksia luonnosta nauttimiseen. Historian tuulahduksia alueella tarjoavat muun muassa Manamansalon Peurapolku, Lamminahon tila, Oulujokivarren voimalaitosyhdykunnat sekä alueen vanhat puukirkot. Tervetuloa löytöretkelle jääkauden jäljille!

Discover the heritage of the ice age

Come discover the landscape shaped by the ice age in Rokua Geopark. Varying nature formations, diverse flora and fauna and rich cultural history form a fascinating entity that we call The Heritage of the Ice Age. River Oulujoki valley, Rokua esker and dune area and Lake Oulujärvi comprise the beautiful landscape areas of Rokua Geopark. Countless lakes, deep river valleys, large mires and forests carpeted with white lichen offer multiple ways to enjoy the nature. Impressive historical attractions in the area include the Deer Trail in Manamansalo island, Lamminaho farm, hydroelectric plants with unique settlements and old wooden churches around the Geopark. Welcome to discover the heritage of the ice age!

Harri Tarvainen / Rokua Geopark



GEOPARKS
FINLAND
NETWORK

Kari Leo / Lauhanvuori-Hämeenkanngas Geopark



SALPAUSSELKÄ GEOPARK

Veden muovaama maisema

Metsäisinä harjanteina ja kangasmaastoina Lahden seutua halkovat, muinaisten jäätikköjokien kerrostamat Salpausselät edustavat Suomen kansainvälisesti tunnetuinta geologista perintöä. Ensimmäiseltä Salpausselältä Etelä-Päijänteelle ulottuva, kuuden kunnan yhteinen Salpausselkä Geopark nousi UNESCO Global Geopark -kohteeksi keväällä 2022.

Salpausselät, pitkät harjujaksot, jylhät kalliot sekä sadat järvet saarineen muodostavat maisemiltaan upean kokonaisuuden. Alueen merkittävyys ei kuitenkaan perustu pelkästään siihen, mitä on nähtävissä maan pinnalla: Salpausselät kätkevät sisälleen valtavat varannot puhdasta pohjavettä. Luonnonolosuhteet ovat mahdollistaneet myös rikkaan kulttuuriperinnön kehittymisen.

Täällä voit pyöräillä kyläteitä pitkin viehättävissä kulttuurimaisemissa, samoilla metsäpoluilla erämaisissa tunnelmissa, kiivetä näkötorneihin, meloa ja soudella – kaikkea tätä lähellä kaupunkien ja kuntien keskustoja.


A Landscape Created by Water

The forest covered Salpausselkä ridges, formed by ancient glacial meltwater streams, represent Finland's internationally best-known geological heritage. Salpausselkä Geopark extends from the First Salpausselkä ridge in Lahti to the southern part of Lake Päijänne and covers six municipalities. The region was designated as a UNESCO Global Geopark in spring 2022.

The Salpausselkä ridges, the long chains of narrow eskers, the magnificent rocky hills and hundreds of lakes dotted with islands create a landscape with breath-taking scenery and of unique geological interest. The importance of the region is not only based on what is visible on the surface: the Salpausselkä ridges hide within enormous reserves of pure groundwater. These natural conditions have also allowed for the development of a rich cultural heritage in the area.

Here, you can cycle along village roads in beautiful cultural landscapes, hike on peaceful forest trails and climb hills and viewing towers in close proximity to the central areas of the cities and municipalities.

Marinella Himari / Salpausselkä Geopark



KRAATTERIJÄRVI GEOPARK

Euroopan suurin Kraatterijärvi

Kraatterijärvi Geopark on Euroopan suurimman meteoriittijärven ympärillä oleva alue, joka on syntynyt 78 miljoonaa vuotta sitten tapahtuneesta meteoriitin törmäyksestä. Törmäyksen vaikutukset ovat edelleen ainutlaatuisella tavalla nähtävissä ja koettavissa alueella. Kraatterijärvi Geopark ympäröivine seutuineen on geologisesti ja kulttuurisesti erittäin mielenkiintoinen kohde. Meteoriitin putoaminen muodosti törmäyskraatterin ja täysin omaleimaisen kivilajin kärnäitiin.


Kraatterijärvi Geopark houkuttelee luontomatkailijoita ympäri maailmaa, jotka voivat nauttia alueen monipuolisesta ekosysteemistä, metsistä ja vesistöistä. Matkailijat voivat tutustua Geoparkin ainutlaatuiseen maantieteelliseen historiaan ja oppia meteoriittien vaikutuksesta maapallon kehitykseen. Retkeilijät voivat nauttia lukuisista vaellusreiteistä ja kalastajat löytävät täältä upeita kalastusmahdollisuuksia. Kraatterijärvi Geopark on paikka, jossa luonto, historia ja kulttuuri kohtaavat, tarjoten unohtumattomia kokemuksia niille, jotka haluavat tutkia maapallon geologista menneisyyttä ja kauneutta.

The largest Craterlake in Europe

The crater lake geopark is the area around Europe's largest meteorite lake, created by a meteorite impact that occurred 78 million years ago. The effects of the collision can still be seen and experienced in a unique way in the area. The crater lake geopark and its surrounding areas are geologically and culturally very interesting. The fall of the meteorite formed an impact crater and a completely peculiar type of rock carinaite.

Crater Lake Geopark attracts nature tourists from all over the world who can enjoy the diverse ecosystem, forests, and waterways of the area. Tourists can get acquainted with the unique geographical history of the geopark and learn about the influence of meteorites on the development of the Earth. Hikers can enjoy numerous hiking trails and fishermen will find great fishing opportunities here. Crater Lake Geopark is a place where nature, history, and culture meet, offering unforgettable experiences for those who want to explore the geological past and beauty of the Earth.

Kraatterijärvi Geopark



SAIMAA GEOPARK

Löydä Saimaan kätkeyt aarteet

Saimaa on itäisen Suomen aarre, joka tunnetaan kauniista maisemistaan, eläväisistä kaupungeistaan sekä idyllisistä kirkonkyläistään. Saimaa UNESCO Global Geopark kokoaa yhteen Saimaan upeat luontokohteet, ihastuttavat retkeilyreitit sekä historialliset kulttuurikohteet, jotka luontomatkailijan kannattaa ehdottomasti kokea vieraillessaan Saimaalla. Henkeäsalpaavien kohteiden ja ainutlaatuisten maisemien kautta Saimaa Geoparkin kertoma tarina Saimaan synnystä avautuu aivan uudella tavalla.

Discover the hidden treasures of Lake Saimaa

Saimaa is a treasure of Eastern Finland known for its beautiful landscapes, lively towns and idyllic villages. Saimaa UNESCO Global Geopark brings together Saimaa's stunning nature sites, charming hiking trails and historic cultural sites, all of which are well worth experiencing when visiting Saimaa. Through breathtaking sites and unique landscapes, Saimaa Geopark tells the story of the birth of Saimaa in a whole new way.

Saimaa Geopark

